



WEEKLY CONSTRUCTION UPDATE






Municipal Operations and Engineering
 Ingénierie et opérations municipales
 (506) 658-4455 Fax/Télécopieur : (506) 658-4740

municipaloperations@saintjohn.ca <http://www.saintjohn.ca>

Construction Update/Nouvelles hebdomadaires February 8, 2019 /le 8 février 2019

<p>Drive with Caution or Use Alternate Routes Police Will Be Monitoring Traffic Expect Traffic Interruptions</p>	<p>Conduisez prudemment ou utilisez un trajet de rechange. La police surveillera la circulation. S'attendre à des interruptions de la circulation.</p>
---	---

CITY OF SAINT JOHN PROJECTS
CONTINUING / ENCOURS :

<div style="text-align: right;"></div> <p><u>Reversing Falls Bridge (R215) Reduced to One Lane - City of Saint John</u></p> <p>The Department of Transportation and Infrastructure wishes to advise the motoring public that the Reversing Falls Bridge will be reduced to one lane commencing at 9 am on Tuesday, January 29, 2019. This lane reduction is expected to be approximately 10 days and is necessary to carry out maintenance on the structure. Signage will be in place.</p> <p>This is part of the ongoing work of the Department of Transportation and Infrastructure. The Department reminds motorists to reduce speeds and drive safely.</p>	<div style="text-align: right;"></div> <p><u>Pont De Chutes Inversées (R215) réduit à une voie - Ville de Saint-Jean</u></p> <p>Le ministère des Transports et de l'Infrastructure tient à informer les automobilistes que le pont des chutes réversibles sera réduit à une voie à compter du mardi, 29 janvier 2019 9 heures am. Cette réduction de voie devrait durer environ 10 jours et est nécessaire pour effectuer l'entretien de la structure. La signalisation sera en place.</p> <p>Cela fait partie des travaux en cours du ministère des Transports et de l'Infrastructure. Le ministère rappelle aux automobilistes de réduire leur vitesse et de conduire prudemment.</p>
<div style="text-align: center;"></div> <p><u>Construction Update Feb 11 – Feb 15, 2019</u></p> <p><u>Safe Clean Drinking Water Project (SCDWP)</u></p>	<p><u>Mise à jour de la construction 11 février – 15 février 2019</u></p> <p><u>Projet Eau potable et salubre</u></p>
<p><u>Additional Infrastructure</u></p> <p><u>Component 3-2 – Latimer Lake Dam and Intakes</u></p> <p>Dredging operations and new intake pipe installation will continue at Latimer Lake. The public and</p>	<p><u>Infrastructure additionnelle</u></p> <p><u>Élément 3-2 - Barrage de Lac Latimer et Prises d'eau</u></p> <p>Les opérations de dragage et l'installation de nouvelles conduites d'admission se poursuivront à Latimer Lake.</p>

motorists are advised that there will continue to be increased heavy truck traffic on Eldersley Avenue and Latimore Lake Road from Pipeline Road East to Bustin Blvd. **Please use extreme caution when making the turn on Eldersley Avenue and Pipeline Road East** as trucks are slowly pulling out of Pipeline Road East.

Le public et les automobilistes sont avisés que la circulation de camions lourds sur l'avenue Eldersley et le chemin Latimore Lake continuera d'augmenter, du chemin Pipeline Est au boulevard Bustin. **Faites très attention lorsque vous tournez sur Eldersley Avenue et Pipeline Road East**, car les camions quittent lentement Pipeline Road East.